RED NATURA 2000 (ZEPA Y LIC) DE LA PROVINCIA DE SORIA

Ortega.

Ophrys apífera.

Alondra de Dupont.

Monteagudo de las Vicarías.

Encinares de Tiermes.

Búho real.


Cañón del río Lobos.

Sabinar.

Ginetas.

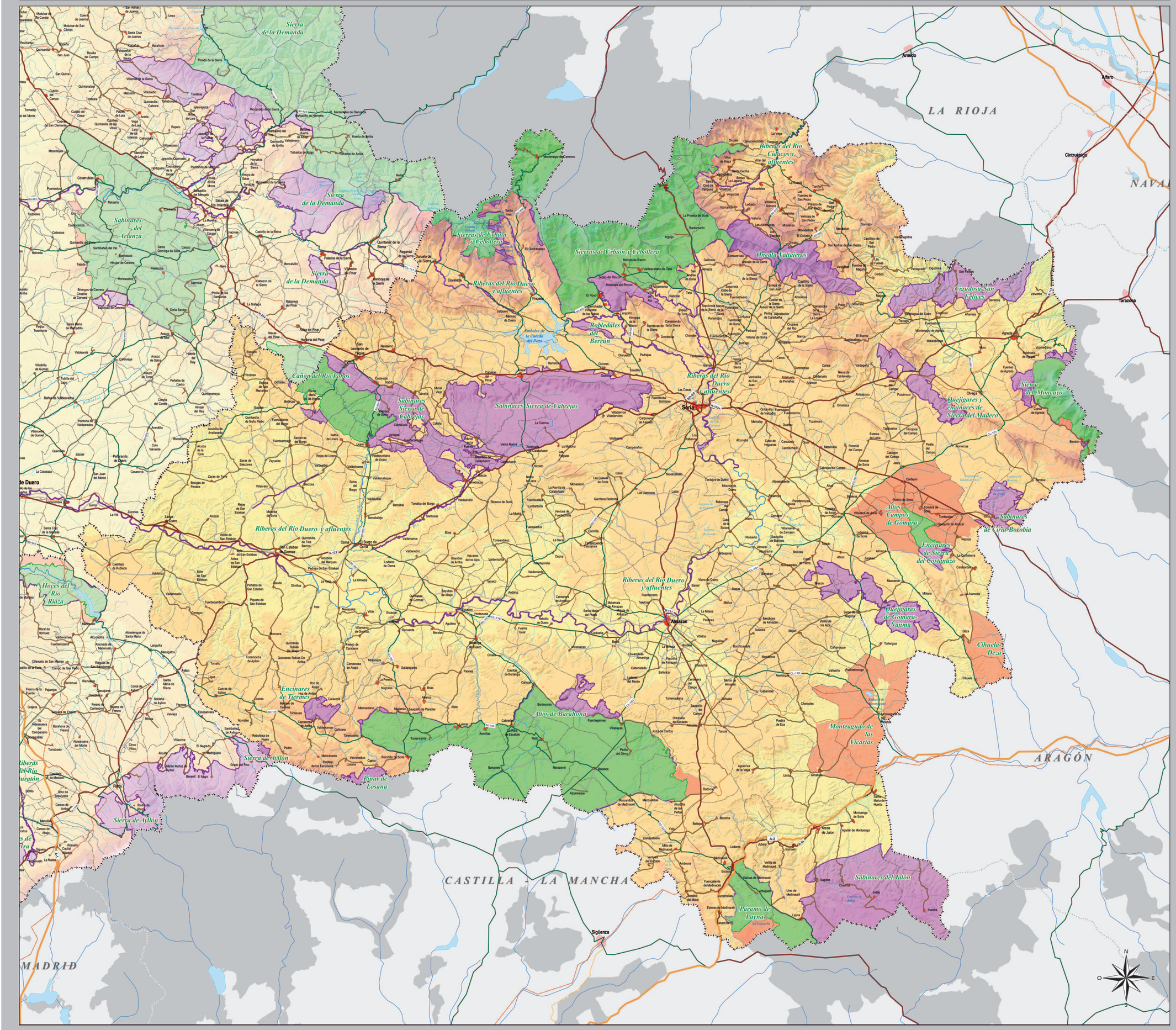

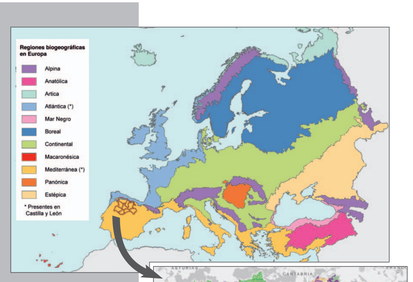

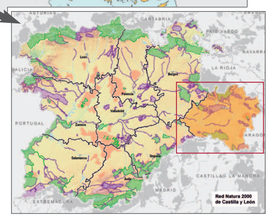

Dirección General del Medio Natural — C/ Rigoberto Cortejoso, 14. CP 47014 Valladolid. Tel: 983 41 99 88. www.jcyl.es || espacios.naturales@jcyl.es

Servicio Territorial de Medio Ambiente de Soria — Plaza Mariano Granados, 1. CP 42002 Soria. Tel.: 975 236 690

Edita: JUNTA DE CASTILLA Y LEÓN. Consejería de Medio Ambiente. © 2006.
Cartografía y análisis de datos: Estudios y Proyectos Línea S.L. (info@linea-sl.com)
Maquetación: Náyade Estudio (www.nayade.es)
Fotografía: Carlos Sánchez/nayadefilms.com

NATURA 2000

RED NATURA 2000 DE CASTILLA Y LEÓN

RED NATURA 2000

Zona de Especial Protección para las Aves (ZEPA)

Lugar de Importancia Comunitaria (LIC)

SORIA

red de Espacios Naturales de Castilla y León

Junta de Castilla y León

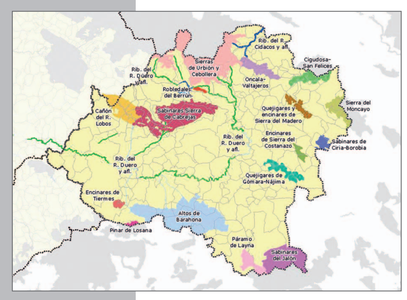

Red de LIC

(Lugares de Importancia Comunitaria, futuras ZEC -Zonas de Especial Conservación-) de la provincia de Soria

Real Decreto 1997/1995, de 7 de diciembre, por el que se establecen medidas para contribuir a garantizar la biodiversidad mediante la conservación de los hábitats naturales y de la fauna y flora silvestres. (Trasposición de la Directiva 92/43/CEE)

CÓDIGO	NOMBRE	SUPERFICIE (ha)	% en la provincia
ES4170148	ALTOS DE BARAHONA	43920,13	100
ES4170135	CAÑÓN DE RÍO LOBOS	12238,11	78
ES4170055	CIGUDOSA-SAN FELICES	6733,33	100
ES4170143	ENCINARES DE SIERRA DEL COSTANAZO	2034,32	100
ES4170142	ENCINARES DE TIERMES	1153,32	100
ES4170054	ONCALA-VALTAJEROS	7393,8	100
ES4170120	PÁRAMO DE LAYNA	6233,78	100
ES4170141	PINAR DE LOSANA	795,24	100
ES4170139	QUEJIGARES DE GÓMARA-NÁJIMA	6214,81	100
ES4170138	QUEJIGARES Y ENCINARES DE SIERRA DEL MADERO	3823,59	100
ES4170144	RIBERAS DEL RÍO CIDACOS Y AFLUENTES	177,79	100
ES4170083	RIBERAS DEL RÍO DUERO Y AFLUENTES	5593,53	46
ES4170140	ROBLEDALES DEL BERRÚN	495,79	100
ES4170056	SABINARES DE CIRIA-BOROBIA	2801,35	100
ES4170057	SABINARES DEL JALÓN	19068,66	100
ES4170029	SABINARES SIERRA DE CABREJAS	32707,93	100
ES4170119	SIERRA DEL MONCAYO	7098,1	100
ES4170116	SIERRAS DE URBIÓN Y CEBOLLERA	42983,83	100

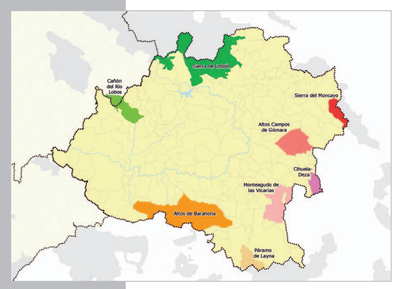

Red de ZEPA

(Zonas de Especial Protección para las Aves) de la provincia de Soria

Directiva 79/409/CEE del Consejo, de 2 de abril de 1979, relativa a la conservación de las aves silvestres

CÓDIGO	NOMBRE	SUPERFICIE (ha)	% en la provincia
ES0000357	ALTOS CAMPOS DE GÓMARA	15202,82	100
ES0000203	ALTOS DE BARAHONA	42898,65	100
ES0000007	CAÑÓN DEL RÍO LOBOS	10201,95	73
ES0000360	CIHUELA-DEZA	4479,18	100
ES0000363	MONTEAGUDO DE LAS VICARÍAS	15541,43	100
ES0000255	PÁRAMO DE LAYNA	7530,67	100
ES4170013	SIERRA DE URBIÓN	39805,85	100
ES4170044	SIERRA DEL MONCAYO	5704,98	100

Estadística general

	Nº	Superficie (ha)	% de superficie provincial
ZEPA	8	138.654	13,45
LIC	18	195.421	18,96
NATURA 2000		232.698	22,58

RED NATURA 2000

- ZEPA y LIC
- ZEPA
- LIC
- ZEPA y/o LIC de otras Comunidades (Fuente: MIMAM 10/2003)

Núcleos de población

SORIA	Capital provincial
Almazan	Núcleo de 20.000 a 5.000 hab.
Covaleda	Núcleo de 5.000 a 1.000 hab.
Tardelcuende	Núcleo de 1.000 a 500 hab.
Medinaceli	Núcleo menor de 500 hab.

Vías de comunicación

- Autopistas, Autovías
- Red de Interés del Estado
- Red Regional
- Red Diputación
- Otras Redes Locales
- Ferrocarril

Límites administrativos

- Límite provincial
- Límite municipal
- Embalses y lagunas
- Ríos principales

Escala: 1/200.000

0 5 10 20 30 40 50 km

Proyección UTM. Datum ED 1950. Huso 30

Año de edición: 2006