













ES0000220

RIBERAS DEL PISUERGA

-  Zona de Especial Protección para las Aves (ZEPA)
-  Nucleos de población
- Límites administrativos**
 -  Límite provincial
 -  Límite municipal
- Hidrografía**
 -  Embalses y lagunas
 -  Cursos de agua
- Vías de comunicación**
 -  Autopistas, Autovías
 -  Red de Interes Gen. del Estado
 -  Red Regional
 -  Red Diputación
 -  Otras vías
 -  Ferrocarriles

N

Proyección UTM. Datum ED50. Huso 30
Cartografía: Estudios y Proyectos Línea S.L.

0 1 2 km

